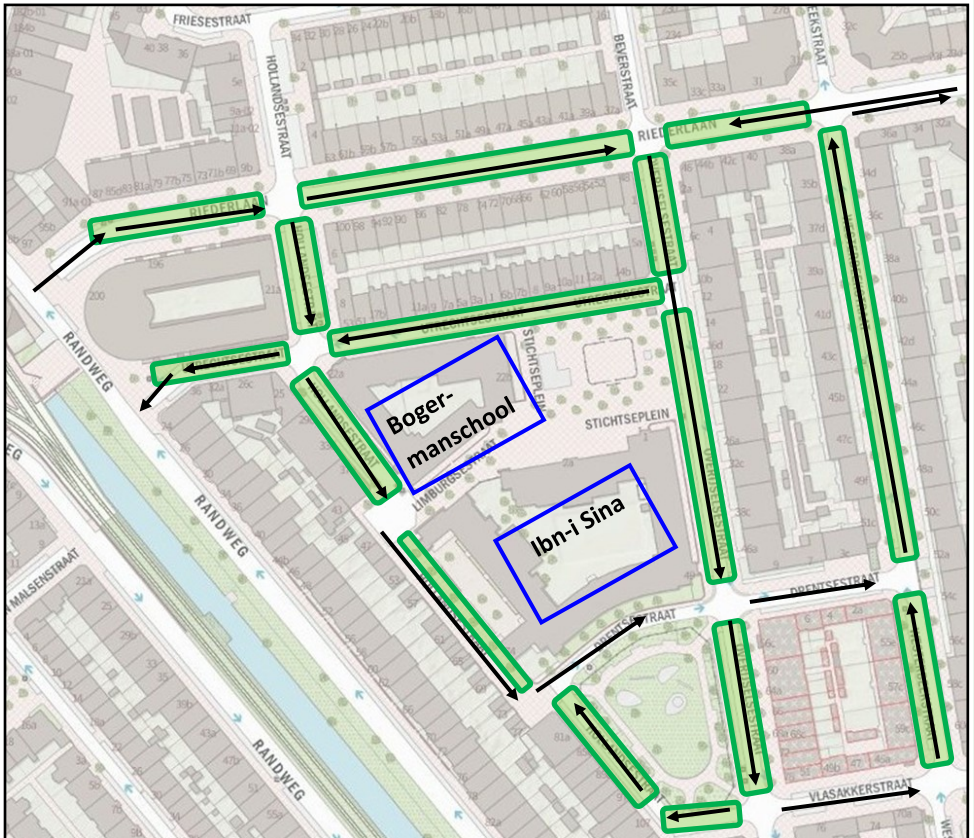




# Routing en parkeer- en afzetlocaties

Door tijdens de haal- en brengmomenten de parkeerplaatsen en autoroutes die in onderstaande kaartje staan aangegeven te gebruiken, helpt u om de auto-overlast direct rond de scholen terug te dringen en de verkeerssituatie voor de fietsende en lopende kinderen te verbeteren.



## Legenda

-  Geschikte parkeer- en afzetlocaties op loopafstand van school. Parkeer wel altijd op een officiële parkeerplaats.
-  Rijrichtingen auto's rond de scholen

